

## ZMLUVA O ZRIADENÍ VECNÝCH BREMIEN

uzavretá podľa § 151n a nasl. zákona č. 40/1964 Zb. Občiansky zákonník v platnom znení  
(ďalej len „zmluva“)

ev. č. oprávneného: 221802 - 0170001858 - V3

### 1. ZMLUVNÉ STRANY

#### Obec Veľké Orvište

Sídlo: Hlavná 17, 922 01 Veľké Orvište  
Zastúpená: PhDr. Pavol Paulovič – starosta obce  
IČO: 00 654 078  
DIČ: 2020537937  
IBAN: SK13 0200 0000 0000 2542 0212  
(ďalej len „Povinný“)

a

#### Západoslovenská distribučná, a.s.

Sídlo: Čulenova 6, 816 47 Bratislava  
Zapísaná v: Obchodný register Okresného súdu Bratislava I  
oddiel: Sa, vložka číslo: 3879/B  
Zastúpená: Ing. Xénia Albertová – vedúca riadenia vlastníckych vzťahov  
na základe poverenia č. 00363-URI-POIN zo dňa 18.09.2020  
Jaroslav Klimaj – expert riadenia vlastníckych vzťahov  
na základe poverenia č. 00363-URI-POIN zo dňa 18.09.2020  
IČO: 36 361 518  
IČ DPH: SK2022189048  
IBAN: SK59 1100 0000 0026 2610 6826  
(ďalej len „Oprávnený“)

a

#### Develop & Partners s.r.o.

Sídlo: Hálkova 33, 010 01 Žilina  
Zapísaná v: Obchodný register Okresného súdu Žilina,  
oddiel: Sro, vložka číslo: 65316/L  
Zastúpená: Martin Štrbák - konateľ  
IČO: 50 241 222  
DIČ: 2120251903  
(ďalej len „Žiadateľ“)

(Povinný, Oprávnený a Žiadateľ ďalej spoločne len „Zmluvné strany“)

### 2. ÚVODNÉ USTANOVENIA

1. Povinný je výlučným vlastníkom, v spoluvlastníckom podiele 1/1 k celku, nasledovných nehnuteľností – pozemkov:

Parcelné číslo	Register KN	LV č.	Výmera v m2	Druh pozemku	Katastrálne územie	Obec	Okres
123/2	C	800	3434	Zastavaná plocha a nádvorie	Veľké Orvište	Veľké Orvište	Piešťany
217/1	C	800	2342	Zastavaná plocha a nádvorie	Veľké Orvište	Veľké Orvište	Piešťany

555/6	C	800	766	Zastavaná plocha a nádvorie	Veľké Orvište	Veľké Orvište	Piešťany
555/15	C	800	45	Zastavaná plocha a nádvorie	Veľké Orvište	Veľké Orvište	Piešťany

(ďalej len „Zaťažená nehnuteľnosť“).

2. Oprávnený je držiteľom povolenia na podnikanie v elektroenergetike v rozsahu distribúcia elektriny vydaného rozhodnutím Úradu pre reguláciu sieťových odvetví (ďalej len „Povolenie“) a zabezpečuje prevádzkovanie distribučnej sústavy na vymedzenom území, na ktorom sa nachádza aj Zaťažená nehnuteľnosť.
3. V súvislosti s investičným zámerom Žiadateľa uzatvorili Oprávnený a Žiadateľ dňa 26.09.2022 zmluvu o pripojení odberných elektrických zariadení žiadateľa do distribučnej sústavy č. 170001858 (ďalej len „Zmluva o pripojení“). V zmluve o pripojení sa Oprávnený zaviazal, že v rámci stavby „IBV Mlyn – technická infraštruktúra, SO 06: NN rozvody“ (ďalej len „Elektroenergetická stavba“) vybuduje na vlastné náklady a nebezpečenstvo elektroenergetické stavby a zariadenia distribučnej sústavy. V Zmluve o pripojení si zároveň Oprávnený a Žiadateľ dohodli úpravu práv a povinností pri realizácii Elektroenergetickej stavby, pričom Žiadateľ sa zaviazal Oprávnenému zabezpečiť mu práva zodpovedajúce vecným bremenám k pozemkom dotknutým realizáciou Elektroenergetickej stavby.
4. V rámci Elektroenergetickej stavby budú na Zaťaženu nehnuteľnosť umiestnené nasledovné elektroenergetické zariadenia :
  - a) podzemné káblové NN (1 kV) vedenie, vrátane zariadení súvisiacich a potrebných na ich prevádzku (ďalej len „Elektroenergetické zariadenia“).
5. Výstavba Elektroenergetických zariadení bola povolená stavebným povolením č. R2018/000742-Ma/SP vydaným stavebným úradom obec Veľké Orvište dňa 22.11.2021, ktoré nadobudlo právoplatnosť dňa 29.12.2021 (ďalej len „Stavebné povolenie“).
6. Elektroenergetické zariadenia sa budú nachádzať na časti Zaťaženej nehnuteľnosti v rozsahu vyznačenom v geometrickom pláne na zameranie vecného bremena číslo 50391551-196-22, úradne overeným dňa 08.11.2022 pod číslom G1-803/2022 (ďalej len „Geometrický plán“).

### 3. ZRIADENIE VECNÝCH BREMIEN

1. Povinný zriaďuje touto zmluvou v prospech Oprávneného vecné bremená in personam, predmetom ktorých je povinnosť Povinného strpieť na časti Zaťaženej nehnuteľnosti v rozsahu vyznačenom v Geometrickom pláne ako koridor vecných bremien :
  - a) zriadenie a uloženie Elektroenergetických zariadení;
  - b) užívanie, prevádzkovanie, údržbu, opravy, úpravy, rekonštrukcie, modernizácie a akékoľvek iné stavebné úpravy Elektroenergetických zariadení a ich odstránenie;
(ďalej len „Vecné bremená“), za podmienok ďalej dohodnutých v tejto zmluve.
2. Oprávnený Vecné bremená prijíma.

### 4. NÁHRADA ZA ZRIADENIE VECNÝCH BREMIEN A SPÔSOB JEJ ÚHRADY

1. Zmluvné strany sa dohodli, že Povinný zriaďuje Vecné bremená podľa tejto zmluvy **bezodplatne**.
2. Zmluvné strany sa dohodli, že uzatvorením tejto zmluvy budú vysporiadané všetky nároky Povinného vyplývajúce zo zriadenia Vecných bremien podľa tejto zmluvy, vrátane nárokov Povinného na jednorazovú náhradu za zriadenie zákonných vecných bremien, nútené obmedzenie užívania Zaťaženej nehnuteľnosti a nútené obmedzenie užívania Zaťaženej nehnuteľnosti Povinným v ochrannom pásme Elektroenergetických zariadení podľa § 11 zákona č. 251/2012 Z. z. o energetike a o zmene a doplnení niektorých zákonov, a že si Povinný nebude z tohto titulu uplatňovať žiadne ďalšie nároky voči Oprávnenému. Týmto nie je dotknutý nárok Povinného na náhradu škody, ak mu vznikne po podpise tejto zmluvy porušením povinností Oprávneného pri výkone práv vyplývajúcich z Vecných bremien.

### 5. OSOBITNÉ VYHLÁSENIA ZMLUVNÝCH STRÁN

1. Povinný vyhlasuje, že:
  - a) je oprávnený samostatne nakladať so Zaťaženu nehnuteľnosťou v celom rozsahu potrebnom pre platné uzavretie tejto zmluvy,

- b) nie sú podané žiadne návrhy na vklad akýchkoľvek práv k Zataženej nehnuteľnosti do katastra nehnuteľností a neexistujú žiadne faktické alebo právne prekážky, ktoré by bránili uzavrieť túto zmluvu a vykonávať práva zodpovedajúce Vecným bremenám Oprávneným,
- c) Zataženú nehnuteľnosť nadobudol v súlade s platnými právnymi predpismi Slovenskej republiky a žiadna tretia osoba si neuplatňuje a ani nemôže uplatňovať akékoľvek nároky k Zataženej nehnuteľnosti,
- d) nie je účastníkom žiadneho súdneho alebo iného sporu týkajúceho sa, resp. súvisiaceho, so Zataženou nehnuteľnosťou.
2. Zriadenie Vecných bremien v prospech Oprávneného bolo schválené Obecným zastupiteľstvom na zasadnutí dňa 16.12.2022. Kópia výpisu z uznesenia Obecného zastupiteľstva číslo 67/2022 tvorí prílohu tejto zmluvy a je neoddeliteľnou súčasťou tejto zmluvy.
3. Povinný berie na vedomie, že zriadením a uložením Elektroenergetických zariadení vzniká podľa § 43 zákona č. 251/2012 Z. z. o energetike a o zmene niektorých zákonov ochranné pásmo Elektroenergetických zariadení.
4. Povinný berie na vedomie, že Oprávnený môže poveriť výkonom činností, ktoré sú uvedené v čl. 3, ods. 1. tejto zmluvy, tretie osoby.
5. Povinný berie na vedomie, že zriadením a uložením Elektroenergetických zariadení vzniká Oprávnenému podľa § 11 ods. 1 písm. a) zákona č. 251/2012 Z. z. o energetike a o zmene a doplnení niektorých zákonov právo vstupovať na Zataženú nehnuteľnosť v rozsahu a spôsobom nevyhnutným na výkon povolenej činnosti.
6. Zmluvné strany berú na vedomie, že Oprávnený je zapísaný v registri partnerov verejného sektora (link: <https://rpvs.gov.sk/rpvs/Partner/Partner/Detail/9716>).
7. Zmluvné strany sa dohodli, že Oprávnený môže umiestňovať na Zataženú nehnuteľnosť ďalšie Elektroenergetické zariadenia alebo vykonávať údržbu, opravy, úpravy, rekonštrukcie, modernizácie a akékoľvek iné stavebné úpravy Elektroenergetických zariadení ako aj ďalších Elektroenergetických zariadení na Zataženej nehnuteľnosti v rámci koridoru vecných bremien určeného Geometrickým plánom, bez náhrady za strpenie umiestnenia ďalšieho Elektroenergetického zariadenia v rámci koridoru vecných bremien na Zataženej nehnuteľnosti, ak nedôjde k takej stavebnej úprave, ktorá sa môže dotknúť existujúcich stavieb Povinného.

## 6. VZNIK VECNÝCH BREMIEN A DOBA ICH TRVANIA

1. Vecné bremená podľa tejto zmluvy sa zriaďujú **na dobu neurčitú**. Oprávnený nadobudne práva zodpovedajúce vecným bremenám podľa tejto zmluvy povolením vkladu vecných bremien v prospech Oprávneného do príslušného katastra nehnuteľností.
2. Zmluvné strany sa dohodli, že návrh na vklad vecných bremien do katastra nehnuteľností podľa tejto zmluvy (ďalej len „Návrh na vklad“), spolu s dokumentáciou a všetkými prílohami, ktoré vyžadujú príslušné právne predpisy, podá Žiadateľ, pričom Povinný a Oprávnený týmto výslovne poverujú Žiadateľa na podanie takéhoto Návrhu na vklad, ako aj na prípadné dopĺňanie Návrhu na vklad, nahliadanie do spisu a podávanie informácií. Žiadateľ sa zaväzuje, že do 10 kalendárnych dní odo dňa podania Návrhu na vklad doručí Povinnému a Oprávnenému kópiu Návrhu na vklad s vyznačeným dátumom a hodinou podania Návrhu na vklad.
3. Všetky náklady spojené s uzatvorením tejto zmluvy (úradné osvedčenie podpisu Povinného, poštovné, a iné náklady s tým súvisiace) ako aj náklady spojené s katastrálnym konaním vo veci vkladu Vecných bremien do katastra nehnuteľností podľa tejto zmluvy, vrátane správneho poplatku za katastrálne konanie vo veci vkladu Vecných bremien do katastra nehnuteľností podľa tejto zmluvy, znáša po dohode Zmluvných strán v plnej výške Žiadateľ.
4. Zmluvné strany berú na vedomie, že podpísaním tejto zmluvy sú svojimi zmluvnými prejavmi viazaní. Zmluvné strany sa dohodli, že ak Návrh na vklad bude zamietnutý, sú Zmluvné strany povinné poskytnúť si vzájomnú súčinnosť potrebnú na to, aby došlo k odstráneniu nedostatku tejto zmluvy za účelom vkladu Vecných bremien do katastra nehnuteľností, vrátane uzavretia prípadného dodatku k tejto zmluve.

## 7. PREVOD A PRECHOD PRÁV A POVINNOSTÍ

1. Vecné bremená zriadené touto zmluvou sú spojené s vlastníctvom Zataženej nehnuteľnosti a prechádzajú s vlastníctvom Zataženej nehnuteľnosti na každého jej nadobúdateľa. Na vylúčenie pochybností, ak dôjde k rozdeleniu Zataženej nehnuteľnosti, budú Vecné bremená viazať na novovzniknutých parcelách v rovnakom rozsahu, ako to vyplýva z tejto zmluvy vo vzťahu k Zataženej nehnuteľnosti.

## 8. ZÁVEREČNÉ USTANOVENIA


1. Táto zmluva nadobúda platnosť a účinnosť dňom jej podpísania Zmluvnými stranami. Ak je však ktorákoľvek zo

Zmluvných strán povinná osoba podľa § 2 zákona č. 211/2000 Z. z. o slobodnom prístupe k informáciám a o zmene a doplnení niektorých zákonov (ďalej len „Zákon o slobode informácií“), táto zmluva nadobúda platnosť dňom jej podpísania Zmluvnými stranami a účinnosť dňom nasledujúcim po dni jej zverejnenia.

2. Zmluvné strany berú na vedomie, že Povinný je povinná osoba podľa § 2 Zákona o slobode informácií. Povinná osoba podľa § 2 Zákona o slobode informácií zverejní túto zmluvu najneskôr do 30 kalendárnych dní odo dňa jej platnosti a doručí zvyšným zmluvným stranám písomné potvrdenie o zverejnení tejto zmluvy do 10 kalendárnych dní odo dňa jej zverejnenia.
3. Neoddeliteľnou súčasťou tejto zmluvy sú:  
Príloha č. 1 : Kópia časti geometrického plánu č. 50391551-196-22 zo dňa 18.10.2022  
Príloha č. 2 : Kópia výpisu z uznesenia Obecného zastupiteľstva číslo 67/2022
4. Vzťahy Zmluvných strán založené touto zmluvou, ktoré zmluva výslovne neupravuje, sa riadia príslušnými ustanoveniami Občianskeho zákonníka a ostatných platných právnych predpisov Slovenskej republiky.
5. V prípade, že ktorékoľvek ustanovenie tejto zmluvy bude súdom alebo príslušným štátnym orgánom z akéhokoľvek dôvodu prehlásené za neplatné, nedostatočne určité alebo nevykonateľné, Zmluvné strany sa zaväzujú odstrániť dodatkom tejto zmluvy takúto neplatnosť, nedostatočnú určitosť alebo nevykonateľnosť takým spôsobom, aby bol zmysel tejto zmluvy naplnený.
6. Akékoľvek zmeny tejto zmluvy je možné vykonať výlučne na základe písomnej dohody Zmluvných strán formou písomných dodatkov podpísaných Zmluvnými stranami.
7. Táto zmluva je vyhotovená v piatich exemplároch rovnakej právnej sily, pričom každá zo Zmluvných strán obdrží po podpise tejto zmluvy Zmluvnými stranami po jednom vyhotovení, a dve vyhotovenia budú použité pre účely povolenia vkladu Vecných bremien podľa tejto zmluvy do katastra nehnuteľností.
8. Zmluvné strany vyhlasujú, že ich zmluvná voľnosť nie je obmedzená, túto zmluvu uzatvorili na základe ich slobodnej vôle, táto zmluva nebola uzatvorená v tiesni a za nápadne nevýhodných podmienok, túto zmluvu si prečítali, jej obsahu rozumejú a na znak súhlasu ju podpisujú.
9. Osobné údaje, ktoré sú súčasťou tejto zmluvy, sú spracúvané v súlade s informáciami o ochrane osobných údajov, ktoré sú dostupné vždy v aktuálnom znení na [www.zsdis.sk/GDPR](http://www.zsdis.sk/GDPR).

Povinný


Vo Veľkom Orvišti, dňa 09.01.2023



meno : PhDr. Pavol Paušovič  
funkcia : starosta obce  
Obec Veľké Orvište



Oprávnený



V Bratislave, dňa 30.01.2023

podpis :  
meno : Ing. Xénia Albertová  
funkcia : vedúca riadenia vlastníckych vzťahov  
Západoslovenská distribučná, a.s.

podpis :  
meno : Jaroslav Klimaj  
funkcia : expert riadenia vlastníckych vzťahov  
Západoslovenská distribučná, a.s.

Žiadateľ

v Žiline, dňa 9.1.2023

podpis  
meno : Martin Štrbák  
funkcia : konateľ spoločnosti  
Develop & Partners s.r.o.

Obec Veľké Orvište

Podľa knihy osvedčovania pravosti podpisov por. č. 01/2023

osvedčujem pravosť podpisu PhDr. Pavol Pavlovic

r.č. [redacted] bytom [redacted]

ktorého(e), totožnosť som zistila podľa [redacted]

ktory(a) listinu predomnou vlastnoručne podpísal(a).

Uznal(a) podpis na listine za svoj vlastný.

Veľké Orvište dňa 09.01.2023 o 09:25 hod.





09. januára 2023

## Výpis z uznesenia obecného zastupiteľstva

### Výpis z uznesenia Obecného zastupiteľstva obce Veľké Orvište č. 67/2022

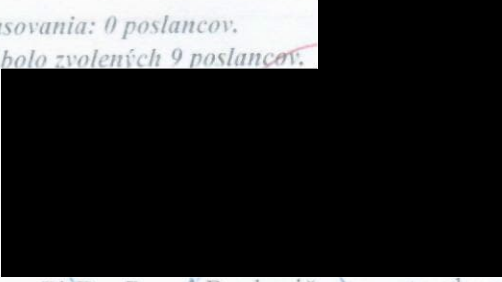
Obecné zastupiteľstvo obce Veľké Orvište na svojom zasadnutí dňa 16. decembra 2022

prerokovalo


Zmluvu o zriadení vecných bremien v prospech spoločnosti Západoslovenská distribučná, a.s. Čulenova 6, 816 47 Bratislava, IČO: 36 361 518 v zastúpení Develop & Partners s.r.o., Hálkova 33, Žilina, IČO: 50 241 222 (na základe plnej moci zo dňa 22.08.2018) z dôvodu, že na uvedených nehnuteľnostiach sa budú realizovať elektroenergetické zariadenia. Nehnuteľnosti v katastrálnom území Veľké Orvište, Obec Veľké Orvište, okres Piešťany, vo vlastníctve obce Veľké Orvište, parcely registra „C“: parc. č. 123/2, o výmere 3 434 m<sup>2</sup>, druh pozemku zast. plocha a nádvorie, parc. č. 217/1, o výmere 2 342 m<sup>2</sup>, druh pozemku zastavaná plocha a nádvorie, parc. č. 555/6, o výmere 766 m<sup>2</sup>, druh pozemku zast. plocha a nádvorie a parc. č. 555/15, o výmere 45 m<sup>2</sup>, druh pozemku zast. plocha a nádvorie, zapísané na LV č. 800, a to vecné bremeno na predmetné nehnuteľnosti v prospech tretej osoby v rozsahu podľa GP č. 50391551-196-22 zo dňa 18.10.2022, úradne overeného dňa 08.11.2022 pod číslom G1-803/2022 ako koridor vecných bremien.

OcZ jednohlasne schválilo Zmluvu o zriadení vecného bremena v prospech spoločnosti Západoslovenská distribučná, a.s. Čulenova 6, 816 47 Bratislava, IČO: 36 361 518 v zastúpení Develop & Partners s.r.o., Hálkova 33, Žilina, IČO: 50 241 222 (na základe plnej moci zo dňa 22.08.2018) na zriadenie a uloženie elektroenergetických zariadení, užívanie, prevádzkovanie, údržbu, opravy, úpravy, rekonštrukcie, modernizácie a akékoľvek iné stavebné úpravy elektroenergetických zariadení a ich odstránenie. Nehnuteľnosti v katastrálnom území Veľké Orvište, Obec Veľké Orvište, okres Piešťany, vo vlastníctve obce Veľké Orvište, parcely registra „C“: parc. č. 123/2, o výmere 3 434 m<sup>2</sup>, druh pozemku zast. plocha a nádvorie, parc. č. 217/1, o výmere 2 342 m<sup>2</sup>, druh pozemku zastavaná plocha a nádvorie, parc. č. 555/6, o výmere 766 m<sup>2</sup>, druh pozemku zast. plocha a nádvorie a parc. č. 555/15, o výmere 45 m<sup>2</sup>, druh pozemku zast. plocha a nádvorie, zapísané na LV č. 800, a to vecné bremeno na predmetné nehnuteľnosti v prospech tretej osoby v rozsahu podľa GP č. 50391551-196-22 zo dňa 18.10.2022, úradne overeného dňa 08.11.2022 pod číslom G1-803/2022 ako koridor vecných bremien.

Hlasovanie: za 9 poslancov, proti 0 poslancov, zdržal sa hlasovania: 0 poslancov.  
Hlasovania sa zúčastnilo 9 prítomných poslancov. Do OcZ bolo zvolených 9 poslancov.



PhDr. Pavol Paulovič, starosta obce  
pečiatka





**SPOPLATNENÉ  
PODĽA ZÁKONA  
č. 145/1995 Z. z.**

\* vyznačenie vecného bremena práva uloženia inž. siete na pozemkoch CKN p.č. 123/2, 217/1, 217/2, 555/6, 555/15, 827/5

Geometrický plán je podkladom na právne úkony, keď údaje doterajšieho stavu výkazu výmer sú zhodné s údajmi platných výpisov z katastra nehnuteľností.

Vyhoviteľ <b>GEOAGRO s.r.o.</b> Ivanovce 264, 91305 IČO 50391551 0911 101 453 geoagrotn@gmail.com		Kraj <b>Trnavský</b>	Okres <b>Piešťany</b>	Obec <b>Veľké Orvište</b>
		Kat. územie <b>Veľké Orvište</b>	Číslo plánu <b>50391551-196-22</b>	Mapový list č. <b>ZS XIII-16-1B</b>
<h1>GEOMETRICKÝ PLÁN na</h1>				
Vyhoviteľ		Autorizačne overil		Úradne overil Meno: <b>Ing. Daniela Horňáková</b>
Dňa: <b>18.10.2022</b>	Meno: <b>Ing. Vladimír Bulko</b>	Dňa: <b>18.10.2022</b>	Meno: <b>Ing. Vladimír Bulko</b>	Dňa: <b>08-11-2022</b>
Nové hranice boli v prírode označené neboli označené		Nálezmi a presnosťou bodov podľa predpisom		Úradne overené podľa § 9 zákona NR SR č. 215/1995 Z.z. o geodézii a kartografii
Záznam podrobného merania (meračský náčrt) č. <b>522</b>				
Súradnice bodov označených číslami a ostatné meračské údaje sú uložené vo všeobecnej dokumentácii		Pečať a podpis		Pečať a podpis



# V Ý K A Z V Ý M E R

Doterajší stav			Zmeny						Nový stav			Vlastník nájomca – držiteľ (adresa)		
Číslo			Výmera	Druh pozemku	Diel číslo	k parcele číslo	m <sup>2</sup>	od parcely číslo	m <sup>2</sup>	Číslo parcely	Výmera		Druh pozemku kód	
LV-E	parcely										ha			m <sup>2</sup>
LV	PK	KN												
<b>Stav právny je totožný s registrom C KN</b>														
<i>Vyčíslenie rozsahu vecného bremena</i>														
800		123/2	3434	zast.pl.	1			123/2	5	123/2	3434	zast.pl. 22	Doterajší	
800		217/1	2342	zast.pl.	2			217/1	61	217/1	2342	zast.pl. 22	Doterajší	
691		217/2	1747	zast.pl.	3			217/2	82	217/2	1747	zast.pl. 18	Doterajší	
800		555/6	766	zast.pl.	4			555/6	139	555/6	766	zast.pl. 22	Doterajší	
800		555/15	45	zast.pl.	5			555/15	7	555/15	45	zast.pl. 18	Doterajší	
1164		827/5	2925	ost.pl.	6			827/5	467	827/5	2925	ost.pl. 37	Doterajší	
Spolu									1	1259	1	1259		

Legenda: kód spôsobu využívania

18 – Pozemok, na ktorom je dvor

22 – Pozemok, na ktorom je postavená inžinierska stavba – cestná, miestna a účelová komunikácia

37 – Pozemok, na ktorom sú skaly, svahy, rokliny, výmole, vysoké medze s krovím,...

Poznámka: Zriaďuje sa vecné bremeno na priznanie práva uloženia inžinierskej siete vo vyznačenom rozsahu na pozemkoch reg. CKN p.č. 12. (diel č.1) 5m<sup>2</sup>, p.č. 217/1 (diel č.2) 61 m<sup>2</sup>, p.č. 217/2 (diel č.3) 82 m<sup>2</sup>, p.č. 555/6 (diel č.4) 139 m<sup>2</sup>, p.č. 555/15 (diel č.5) 7 m<sup>2</sup>, p.č. 827/5 (diel č.6) 467m<sup>2</sup> vo vyznačenom rozsahu v prospech Západoslovenské distribučná, a.s., Čulenova 6, Bratislava

r2itel  
unikdci  
123/  
d.5)  
lava

